

表題部 (土地の表示)		調製	不動産番号
地図番号	筆界特定		
所在			
①地番	②地目	③地積 m ²	原因及びその日付(登記の日付)

権利部 (甲区) (所有権に関する事項)			
順位番号	登記の目的	受付年月日・受付番号	権利者その他の事項

これは登記記録に記載されている事項の全部を証明した書面である。ただし、登記記録の各区に記載されている事項はない。

平成27年6月2日
静岡地方方法務局然海出張所

登記官

佐野章



* 下接のあるものは共同事項であることを示す。

表題部 (土地の表示)		調製	不動産番号
地図番号	筆界特定		
所在地	伊東市子佐美字洞ノ入		
①地番	②地目	③地積 m ²	原因及びその日付(登記の日付)

権利部 (甲区) (所有権に関する事項)			
順位番号	登記の目的	受付年月日・受付番号	権利者その他の事項

これは登記記録に記載されている事項の全部を証明した書面である。ただし、登記記録の乙区に記載されている事項はない。

平成27年6月2日
静岡地方方法務局熱海出張所

登記官

佐野章



* 下線のあるものは排他的事項であることを示す。

表題部 (土地の表示)		調製	不動産番号
地図番号	全白	筆界特定	全白
所在 伊東市宇佐美字洞ノ入			全白
①地番	②地目	③地積 m ²	原因及びその日付(登記の日付)
[Redacted]			[Redacted]

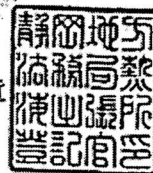
権利部 (甲区) (所有権に関する事項)			
順位番号	登記の目的	受付年月日・受付番号	権利者その他の事項
[Redacted]			

これは登記記録に記載されている事項の全部を証明した書面である。ただし、登記記録の乙区に記載されている事項はない。

平成27年6月2日
静岡地方方法務局熱海出張所

登記官

佐野章



* 下線のあるものは抹消事項であることを示す。

表題部 (土地の表示)		調製	不動産番号
地図番号	筆界特定		
所在 伊東市宇佐美字洞ノ入			
① 地番	② 地目	③ 地積 m ²	原因及びその日付 (登記の日付)

権利部 (甲区) (所有権に関する事項)			
順位番号	登記の目的	受付年月日・受付番号	権利者その他の事項
[Redacted Content]			

これは登記記録に記載されている事項の全部を証明した書面である。ただし、登記記録の乙区に記載されている事項はない。

平成27年6月2日
静岡地方方法務局熱海出張所

登記官

佐野章



* 下線のあるものは特約事項であることを示す。

表題部 (土地の表示)		調製	不動産番号
地図番号	筆界特定		
所在			
① 地番	② 地目	③ 地積 m	原因及びその日付〔登記の日付〕

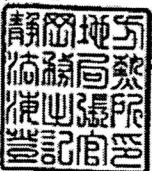
権利部 (甲区) (所有権に関する事項)			
順位番号	登記の目的	受付年月日・受付番号	権利者その他の事項

これは登記記録に記載されている事項の全部を証明した書面である。ただし、登記記録の乙区に記載されている事項はない。

平成27年6月2日
静岡地方法務局熱海出張所

登記官

佐野章



* 下線のあるものは其の事項であることを示す。

表題部 (土地の表示)		調製	不動産番号
地図番号	余白	筆界特定	余白
所在 伊東市宇佐美子洞ノ入			余白
① 地番	② 地目	③ 地積 m ²	原因及びその日付 (登記の日付)
[Redacted]			[Redacted]

権利部 (甲区) (所有権に関する事項)			
順位番号	登記の目的	受付年月日・受付番号	権利者その他の事項
[Redacted]			

これは登記記録に記載されている事項の全部を証明した書面である。ただし、登記記録の乙区に記載されている事項はない。

平成27年6月2日
静岡地方法務局熱海出張所

登記官

佐野 章



* 下線のあるものは注事項であることを示す。

表題部 (土地の表示)		調製	不動産番号
地図番号	筆界特定		
所在地			
①地番	②地目	③地積 m	原因及びその日付 (登記の日付)

権利部 (甲区) (所有権に関する事項)			
順位番号	登記の目的	受付年月日・受付番号	権利者その他の事項

これは登記記録に登録されている事項の全部を証明した書面である。ただし、登記記録の乙区に登録されている事項はない。

平成27年6月2日
静岡地方法務局熱海出張所

登記官

佐野 章



* 下線のあるものは抹消事項であることを示す。

表題部 (土地の表示)		調製	不動産番号
地図番号	筆界特定		
所在	伊東市宇佐美字洞ノ入		
①地番	②地目	③地積 m ²	原因及びその日付 (登記の日付)

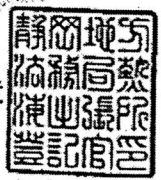
権利部 (甲区) (所有権に関する事項)			
順位番号	登記の目的	受付年月日・受付番号	権利者その他の事項

これは登記記録に登録されている事項の全部を証明した書面である。ただし、登記記録の乙区に登録されている事項はない。

平成27年6月2日
静岡地方法務局熱海出張所

登記官

佐野 章



* 下線のあるものは抹消事項であることを示す。

表題部 (土地の表示)		調製	不動産番号
地図番号	筆界特定		
所在			
①地番	②地目	③地積 m	原因及びその日付(登記の日付)

権利部 (甲区) (所有権に関する事項)			
順位番号	登記の目的	受付年月日・受付番号	権利者その他の事項

これは登記記録に記録されている事項の全部を証明した書面である。ただし、登記記録の乙区に記録されている事項はない。

平成27年6月2日
静岡地方法務局熱海出張所

登記官

佐野章



* 下線のあるものは抹消事項であることを示す。

表題部 (土地の表示)		調製	不動産番号
地図番号	余白	筆界特定	余白
所在 伊東市宇佐美字洞ノ入			余白
①地番	②地目	③地積 m	原因及びその日付 (登記の日付)
[Redacted]			[Redacted]

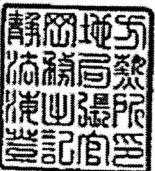
権利部 (甲区) (所有権に関する事項)			
順位番号	登記の目的	受付年月日・受付番号	権利者その他の事項
[Redacted]			

これは登記記録に登録されている事項の全部を証明した書面である。ただし、登記記録の乙区に登録されている事項はない。

平成27年6月2日
静岡地方方法務局熱海出張所

登記官

佐野 章



* 下線のあるものは抹消事項であることを示す。

表題部 (土地の表示)		調製		不動産番号	
地図番号	余白	筆界特定	余白		
所在	伊東市宇佐美字向ノ入			余白	
①地番	②地目	③地積	m	原因及びその日付〔登記の日付〕	

権利部 (甲区) (所有権に関する事項)			
順位番号	登記の目的	受付年月日・受付番号	権利者その他の事項

これは登記記録に登録されている事項の全部を証明した書面である。ただし、登記記録の乙区に登録されている事項はない。

平成27年6月2日
静岡地方法務局熱海出張所

登記官

佐野章



* 下線のあるものは特記事項であることを示す。

表題部 (土地の表示)		調製	不動産番号
地図番号	筆界特定		
所 在			
① 地番	② 地目	③ 地積 m ²	原因及びその日付〔登記の日付〕

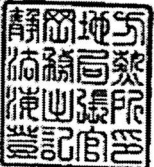
権利部 (甲区) (所有権に関する事項)			
順位番号	登記の目的	受付年月日・受付番号	権利者その他の事項

これは登記記録に記録されている事項の全部を証明した書面である。ただし、登記記録の乙区に記録されている事項はない。

平成27年6月2日
静岡地方法務局熱海出張所

登記官

佐野章



* 下線のあるものは抹消事項であることを示す。

表題部 (土地の表示)		調製	不動産番号
地図番号	筆界特定		
所在			
①地番	②地目	③地積 m ²	原因及びその日付(登記の日付)

権利部 (甲区) (所有権に関する事項)			
順位番号	登記の目的	受付年月日・受付番号	権利者その他の事項

これは登記記録に記載されている事項の全部を証明した書面である。ただし、登記記録の乙区に記載されている事項はない。

平成27年6月2日
静岡地方方法務局熱海出張所

登記官

佐野章



* 下線のあるものは注釈事項であることを示す。